

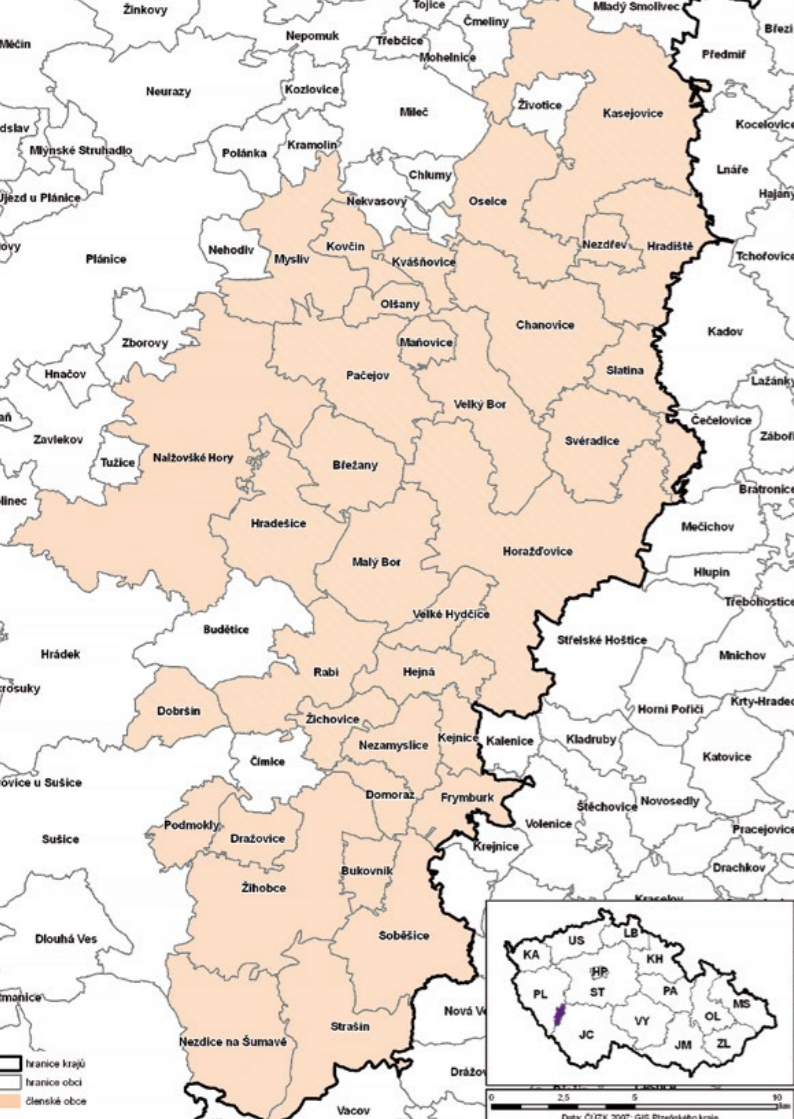


# Prácheňsko pod Práchní, u zlatonosné Otavy

Turistický průvodce

Turistická oblast Pošumaví





PRÁCHEŇSKO

Zájmové sdružení se sídlem v Horažďovicích



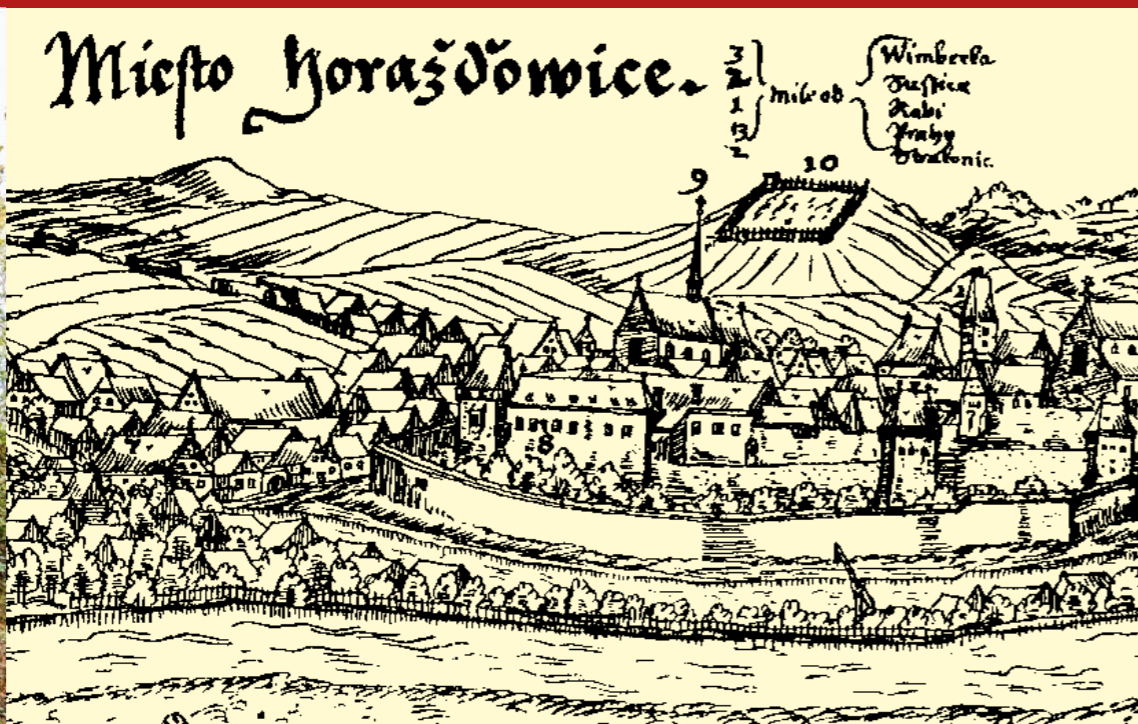
## Už jste byli v Pošumaví na Prácheňsku?

Procházeli jste už tou zvlněnou podhorskou krajinou? Celé dny můžete chodit vlídnou přírodou, projíždět se na kole, zapádlvat si na Otavě, vžít se do dávných dob na hradech a zámcích. Znovu a znovu se obdivovat výjimečným kostelům a místům, která mají ducha. Pak už stačí jen ochutnat místní kuchyni a ubytovat se na skvělém místě. A děti? Ty tu budou šťastné.



# Už jste byli na hradu Práchni?

- Hora nad Otavou
- Raně středověké hradiště a po té hrad
- Výhledy do historického Prácheňského kraje
- Symbolické a památné místo jihozápadních Čech



Park Ostrov

Horažďovice, Mírove náměstí

Otava

## Horažďovice

Samotné Horažďovice – původně trhová osada Gorazdějovice, která měla strategickou polohu na obchodní cestě z Bavor do Prahy, byly roku 1292 povýšeny králem Václavem II. na město. Ve 13. století zde založil rod Bavorů ze Strakonice gotickou tvrz, z níž později vznikl renesanční zámek. Dnešní podoba zámku je barokní a z původního renesančního se dochovalo pouze nádvoří a věž. Ve většině zámeckých prostor sídlí od roku 1920 městské muzeum. V muzeu se poji prohlídka zámeckých prostor s expozicemi archeologie, mineralogie a historie Horažďovicka se sezónními výstavami. Vedle nejrepresentativnějšího velkého sálu s freskami můžete vystoupat do čtyřpatrové věže a porozhlédnout se po okolí Horažďovic. Oblíbená interaktivní dílna pošumavských řemesel doplňuje novou expozici národopisu v přízemí zámku, kde je také otevřena stálá loutková scéna divadelního spolku s možnou prohlídkou loutek. Historické jádro města bylo vyhlášeno městskou památkovou zónou. Dochovaly se zde i pozůstatky gotického městského opevnění s Červenou bránou a zbytkem Prachatické brány. Ojedinele zachované jsou

i řeznické krámky – masné krámy, které jsou nedaleko náměstí. Jedním z navštěvovaných poutních míst na Horažďovicku je kaple sv. Anny. Roku 1667 byla na místě původní dřevěné kapličky vystavěna barokní zděná kaple. Roku 1752 zde byly založeny lázně. Léčivý pramen před kaplí vyvěrá dodnes. Horažďovice patří mezi nejoblíbenější turistické zastávky na řece Otavě. U vodáckého tábořiště stojí renesanční Rosenauerův mlýn s malým muzeem mlynářství. Na své si přijdou jak milovníci poznávání, odpočinku, turistiky, tak i cyklistiky. Katastrem prochází řada stezek a značených tras. Městečko ožívá ruchem při jarmarcích, které se konají na náměstí. Nejvýznamnější událostmi jsou Slavnosti Kaše, či pravidelně pořádaný turistický pochod Horažďovická padesátka, který je druhým nejstarším pochodem u nás. Za relaxaci a odpočinkem zve aquapark s 62 m dlouhým tobogánem, čtyřmi plaveckými dráhami a mnoha jinými atrakcemi. Návštěvu si zde určitě užijí nejen malé děti, ale i dospělí. Dále doporučujeme navštívit přírodní park Ostrov, který je obohacen o dřevěné sochy zvířátek. Dále naproti parku Ostrov se nachází zahrada s dětským hřištěm a mohutným dubem Šternberk.



Malebné město Horažďovice je odedávna spojeno s historií nedalekého vrchu Prácheň, jež dal jméno nejen hradu, který na něm stál, ale i celému kraji a tento název – kraj Prácheňský – se udržel v podvědomí lidu až do dnešní doby.

urad@muhorazdovice.cz  
www.horazdovice.cz



## Břežany

Ves je představitelem vyváženého urbanistického útvaru návesního typu s jednotnou zástavbou zděných zemědělských usedlostí. Typické odsunutí hmot obytných domů z uliční čáry za ohrazení předzahrádek, mohutné předsunuté vjezdy a výstavná barokizující průčelí obytných domů usedlostí se zvoncovými formami štítů jsou pro Břežany charakteristické. Svou mimořádně zachovanou lidovou architekturou reprezentují brežanské usedlosti zděný dům jihozápadních Čech – strakonický okruh. Ve středu obce se nachází drobná kaplička sv. Jana Nepomuckého s rozměrnou sochou světce z první pol. 19. století. V lese, u studánky s léčivým pramenem, stojí barokní kaple sv. Anny postavená v roce 1760 pod patronací horaždovického panství. U kaple roste stopadesátiletá památná lípa malolistá s obvodem kmene 430 cm, lípa dorůstá výšky 24 m. Nad obcí, pod vrchem Slavník, se nachází keltské oltáře. Jedná se o atypické kameny, které měly sloužit jako oltář k obětem bohům. V obci se udržuje tradice ochotnického divadla od roku 1910.



### Věděli jste, že...

Jako jedna z prvních obcí v okrese Klatovy byly Břežany v roce 1995 prohlášeny vesnickou památkovou zónou.

[www.brezany-obec.cz](http://www.brezany-obec.cz)  
[ou@brezany.jz.cz](mailto:ou@brezany.jz.cz)


## Bukovník

Obec Bukovník je malebná vesnice v podhůří Šumavy, vzdálená 15 km od města Sušice. Bukovník leží v nadmořské výšce 615 m. V obci trvale žije 70 obyvatel. Dominantou obce je kostel sv. Václava, který pochází přibližně z roku 1240. Kostel stojí na pravěkém kultovním místě, které bylo určeno pro léčení. Dále se za obcí nachází historická sýpka. Vedle této sýpky jsou umístěny tři kříže vložené do kamenů, které připomínají někdejší hřbitov.

### Věděli jste, že...

Mezi místní zajímavosti patří nově otevřená naučná stezka „Procházka místy bojů třicetileté války.“

[ou.bukovnik@gmail.com](mailto:ou.bukovnik@gmail.com)  
[www.bukovnik.cz](http://www.bukovnik.cz)



## Čímice

Na návsi obce si lze prohlédnout kapli sv. Cyrila a Metoděje, vystavěnou ve stylu selského baroka. Ze stejného stavebního slohu je i řada usedlostí v centru obce. Na nedalekém návrší Lomec se nacházejí sporé pozůstatky středověké tvrze, které v minulosti lákaly k archeologickým průzkumům. V obci byl postaven památník obětem první a druhé světové války. Více o historii obce lze zjistit na vybudovaném vycházkovém, poznávacím okruhu, který návštěvníky seznámí jak s historií, tak i současností a dalšími zajímavostmi vázajícími se k obci. Pokud nebudete mít tolik času, lze se o všem podstatném o naší obci dozvědět z instalovaného QR kódu postaven na budově obecního úřadu.



### Věděli jste, že...

První písemná zmínka o obci Čímice se váže k roku 1543. Tento údaj však není přesný, protože o obci hovoří již záznamy z let 1377–1428 (Listář a listinář Oldřicha z Rožmberka).

[oucimice@seznam.cz](mailto:oucimice@seznam.cz)  
[www.cimice.eu/](http://www.cimice.eu/)



## Dobruška

Historie obce sahá do středověku, první zmínky jsou z roku 1372. V současné době je zachovalé středověké jádro obce, návěs s památkově cennou zástavbou, památková rezervace lidové architektury. Střed obce tvoří původní zástavba – 4 špýcharské domy a 11 selských stavení. V horní části návsi je novogotická návěsní kaple z roku 1869. Obec se rozkládá na okraji údolní Otavské nívy, nadmořská výška 450 m. Celý katastr obce o rozloze 664 ha, je součástí přírodního parku Buděticko. V západní části katastru se nachází vzácný krajinný prvek „Minovka“, který je registrován jako přírodně hodnotné území s výskytem vzácné květeny: Lilie zlatohlávek, Jaterník podléška, Plicník lékařský a jiné. Obec byla součástí města Sušice, samostatnost obce byla znovu obnovena v roce 1993. Obec Dobruška v roce 2003 vybudovala protipovodňovou hráz při řece Otavě za účelem ochránit část obce před záplavami, které ji postihují, naposled v roce 2002. V roce 2015 byla provedena celková rekonstrukce budovy obecního úřadu. Tato budova sloužila v minulosti jako škola. V roce 2017 byly pro místní hasiče postaveny nové sklady a garáže. Pro turisty je v obci vodácké tábořiště, které je umístěno v příjemném prostředí u řeky Otavy. Je vybaveno sociálním zařízením s teplou vodou a s možností sprchování. Místa pro stanování a pro karavany mají elektrické přípojky. Parkování vozidel je možné na parkovišti i u stanů.




### Věděli jste, že...

V areálu tábořiště je možnost koupání v řece Otavě, dalších vodáckých a sportovních aktivit – nohejbal, volejbal, ruské kuželky, minigolf, pingpong a další.

[oudobrusin@susice.cz](mailto:oudobrusin@susice.cz)  
[www.dobrusin.cz](http://www.dobrusin.cz)

## Domoraz

První písemná zpráva o vsi Domoraz pochází z roku 1045. Obec se nachází v nadmořské výšce 515 metrů.



### Věděli jste, že...


První písemná zpráva o obci Dražovice pochází z roku 1356, kdy na návrší nad levým břehem potoka stávala gotická tvrz.

## Dražovice

V obci je historickou památkou kaplička sv. Václava z roku 1760, zvon nese letopočet 1764. Kaplička je ceněna pro svůj zvláštní tvar, který ji odlišuje od ostatních vesnických staveb. Pod kapličkou byl panský dvůr, kterému se dodnes říká Ve dvoře. Zde bylo tvrziště a hospodářské budovy. Další významnou památkou obce je památník padlých. Byl postaven čtyři roky po skončení první světové války na místě bývalých Božích muk. Pomník byl a vždy bude znakem pospolitosti obce a místem posledního zastavení a modlitby na cestě zemřelých k cestou na žihobecký hřbitov. Dražovice jsou obcí se zemědělskou tradicí, ikdyž moderní doba přinesla pokusy v podobě těžby uranu a otevření žulového lomu v Háji. Oba tyto plány se nakonec neuskutečnily a vy tak můžete navštívit typickou pošumavskou vesnici.

## Frymburk

Obec Frymburk se nachází v pomyslném trojúhelníku mezi městy Strakonice, Horažďovice a Sušice. Pojmenování Frymburk pochází z německého Friedenburg a odkazuje k existenci ochranného hradu, tvrze. Frymburk má dnes 72 domů a s Daměticemi 117 stálých obyvatel. Obec se pomyslně dělí na čtvrtě nazývané: Chalupy, Kouty, Náves, Pahorky a Podhradí. Z tvrze do dnešní doby zůstaly na výšině uprostřed obce zbytky příkopů a valů. Ze statku jsou po přestavbě do dnes dochované valené klenby, sklepy a štít. Na hradišti stojí novogotická kaple z konce 19. století, která je zasvěcena sv. Antonínu.



### Věděli jste, že...

Na území obcí Frymburk a Damědice se nachází celkem devatery sluneční hodiny, které vytvořil jediný člověk – pan Adolf Poduška. Jen v domě č. p. 16 jsou hned čtyři sluneční hodiny.

obec.frymburk@mybox.cz  
www.obecfrymburk.cz/uvod.html



### Věděli jste, že...

Pučanka je vápencový vrch vysoký 616 metrů. Na hřebetě a části úbočí se rozkládá přírodní rezervace Pučanka o rozloze 24,7 ha. Převážně bukový les na vápencovém podloží skrývá řadu teplomilných chráněných rostlin – mezi nimi orchideje krušník tmavočervený, okrotici bílou a okrotici červenou, dále lilii zlatohlavou, keřkovitý lýkovec jedovatý nebo zimostrázek alpský.

obechejna@sumavanet.cz  
www.sumavanet.cz/ouhejna/



## Hejná

Kostel stojí na návrší, jižně nad vsí uprostřed malého hřbitova. Jedná se o raně gotickou stavbu z druhé poloviny 13. století. Zachovaly se celé obvodové zdi. Presbytář byl přestavěn ve 2. polovině 16. století a je zaklenut jednoduchou hvězdotvornou hřebínkovou klenbou. Je čtvercový a v jeho závěru je gotické okno, nad kterým je okno kruhové. Vysoká zeď západního průčelí je ukončena hladkou štítovou zdí. Nad střechou se zvedá menší hranolová věž. Kostelní loď je uzavřena plochým stropem. Před hlavním vchodem je malá předsíň. Vstupní portál je pravoúhlý a je z doby kolem roku 1700. Před kostelem je železný kříž na kamenném podstavci z první poloviny 19. století. Naučná stezka spojuje obce Velké Hydčice, Hejná a Nezamyslice. Vedle krásné přírody zaujmou poutavé pohledy na Hejnou, Nezamyslice a daleké výhledy do krajiny na panoramata Šumavy, Javornické hornatiny, údolí Otavy a přírodního parku Buděticko či vápencový velkolom Radvanka. Vyhlídka nad Nezamyslicemi zaujme pohledy na Javorník, Domoraz, budovu školy, kostel Nanebevzetí Panny Marie, Svatobor a Nezamyslický rybník.



## Hradešice

První zmínka o Hradešicích spadá do roku 1360. Tehdy je připomínán kostel Proměnění Páně jako farní v držení pánů z Janovic. Ten je dodnes dominantou vesnice. Dobu jeho vzniku dokazují zbytky gotických fresek na původní klenbě. Hradešický kostel se může pochlubit mramorovým figurálním náhrobkem rodiny Švihovských z roku 1625. Toho roku zde byla uložena k věčnému odpočinku Johanka Švihovská, manželka císařského rady a hejtmana Prácheňského kraje Bedřicha Švihovského. Na návsi byla roku 1882 postavena kaplička zasvěcená Sv. Janu Nepomuckému. Přímo uprostřed návsi byl vztyčen památník obětem I. světové války. Na návsi v Hradešicích je budova bývalého hostince U Panušků, kde v roce 1880 zavedl hostinský Karel Panuška jako první v Čechách výrobu uherského salámu. Ve Smrkovci, kdy je první zmínka o vsi z r. 1366, stojí na návsi kaple sv. Jana Křtitele. Při silnici směrem na Klatovy určitě nikdo nepřehlédne kapli Svatého Antonína Paduánského, která je zařazena mezi posvátná a poutní místa diecéze českobudějovické. První zmínka pochází z roku 1787. Od roku 1809 je součástí kaple novogotická hrobka rodiny Taaffů, pánů z Nalžov. Vedle kaple roste 400 let starý dub, nejstarší v kraji. Podle pověsti v těchto místech pobýval v 18. století poustevník.



### Věděli jste, že...

Hradešický kostel se může pochlubit mramorovým figurálním náhrobkem rodiny Švihovských z roku 1625. Toho roku zde byla uložena k věčnému odpočinku Johanka Švihovská, manželka císařského rady a hejtmana Prácheňského kraje Bedřicha Švihovského.

ou@hradesice.jz.cz  
www.hradesice.cz



### Věděli jste, že...

Návštěvníci Hradiště obdivují galerii kovářského umění před domem pana Lehečky. Jeho železné království vzniklo v minulém století.

obec.hradieste@blatna.net  
www.obec-hradieste.cz



## Hradiště

Hradiště, jedna z nejstarších vsí na Blatensku, je připomínána prvně roku 1228 jako majetek kláštera sv. Jiří na Pražském hradě. Koncem 16. stol. zde byla postavena tvrz, později byla využívána jako sýpka, dochovala se pouze její část. V obci bylo několik mlýnů, z nichž nejstarší je připomínán již v roce 1442. Zajímavou dochovanou technickou památkou je válcový mlýn Josefa Štěpánka. Poblíž obce se nachází prehistorické pohřebiště se žárovými hroby ze starší doby laténské. Na návsi v Hradišti byla roku 1948 postavena kaplička, v roce 1950 bylo slavnostní svěcení kaple Navštívení Panny Marie. Finanční prostředky na stavbu kaple byly získány výlučně z místních zdrojů (sbírky, dary, výtěžky z tanečních zábav). V severní části obce Bezděkov se nachází kostel sv. Ondřeje obklopený hřbitovem. Kostelní stavba obsahuje raně gotické jádro. Kostel byl v nedávné době opraven, byla obnovena část sgrafitové renesanční výzdoby a kamenné gotické okenní kružby. Zahorčičky leží na samém pomezí jižních a západních Čech. Památkově významné jsou především žulová boží muka s datací 1774 v čelní ploše soklu. Zahorčičky zdobí malebná kaplička. Obec Hradiště má tři části – Bezděkov, Hradiště a Zahorčičky.

## Chanovice

Chanovická naučná stezka „Příroda a lesy Pošumaví“ je dlouhá 2,2 kilometru. Je součástí česko-bavorské poutní Vintířovy stezky. Spojuje hlavní místní turistické cíle: zámecký areál včetně parku, Žižkův kámen, rozhlednu a skanzen. Trasa má 9 zastavení, jde kopcovitou lesnatou krajinu s výhledy na Šumavu. U chanovického kostela Povýšení Sv. Kříže začíná a končí i další naučná stezka dlouhá 25 kilometrů „Územím obcí na povodí Hradištského potoka“.



### Věděli jste, že...

Rozhledna na vrchu Chlumu u Chanovic byla vystavěna s mottem „Prácheňsko jako na dlani!“  
A že ji stavěli výhradně řemeslníci z Chanovicka a to až do výšky 31 metrů.

Informace o návštěvě zámku, skanzenu, rozhledny najdete na: [www.chanovice.cz](http://www.chanovice.cz)



### Věděli jste, že...

V jihovýchodní části města se nachází bývalé židovské ghetto s takřka zachovalým půdorysným uspořádáním, několika původními domky a především s pozdně barokní synagogou. Spolu s hřbitovem, založeným již v 17. století na návrší za městem, tvoří jedinečný soubor památek židovského osídlení.

[mu@kasejovice.cz](mailto:mu@kasejovice.cz)  
[podatelna@kasejovice.cz](mailto:podatelna@kasejovice.cz)  
[www.kasejovice.cz](http://www.kasejovice.cz)



## Kasejovice

S pamětihodnostmi a zajímavostmi Kasejovic seznámí návštěvníky naučná stezka s názvem Putování za kasejovickým zlatem, jejíž první zastavení je u nádražní stanice. Seznamuje např. s historií místní lokální dráhy, či dnes již zrušených dolů na zlato. V patnácti zastaveních návštěvníky zavede mj. k pozdně barokní židovské synagoze, ve které je dnes regionální muzeum, rozlehlému židovskému hřbitovu nad Kasejovicemi, či ke kapli sv. Vojtěcha. V blízkosti nádraží v budově bývalého špýcharu (čp. 325) je zřízena stálá expozice s názvem Kasejovice za časů císařpána, tatíčka Masaryka a v dobách protektorátu. Návštěvníky seznámí s děním v Kasejovicích v kontextu světových událostí 1. a 2. světové války a klidných časů první republiky.



## Kejnice

Obec Kejnice je součástí podhůří Šumavy, leží na rozhraní Plzeňského a Jihočeského kraje a v blízkosti řeky Otavy. Kejnice jsou malou obcí, která je složena ze dvou částí, a to Kejnic a Karlovců. Výměra činí 370 ha, nadmořská výška Kejnic je 540 m nad mořem a u Karlovců je to 572 m nad mořem. První zmínka o obci Kejnice se datuje od roku 1045, kdy kníže Břetislav I. věnoval Nezamyslický újezd Břevnovskému klášteru. Tehdy půl vsi patřilo Břevnovskému klášteru a druhá polovina patřila pánům z Kasejovic. Obec v historii patřila k hradu Frymburk, od roku 1417 k hradu Rabí a od roku 1707 k Žichovickému panství, jež vlastnila knížata z Lamberku.

Ve dvacátém století se dotkly vesnice dvě světové války. Oběti první světové války nám připomínají jména na zdejším pomníku. Mezi významné osobnosti patří PhDr. Václav Hlavsa, narozený 8. 11. 1905 v Kejnicích. Archivář a knihovník, ředitel Archivu a Muzea hlavního města Prahy – autor mnoha knih o Praze. V současné době v Kejnicích působí dva spolky. Sbor dobrovolných hasičů, který byl založen v roce 1936 a Myslivecký spolek Frymburk – Kejnice z roku 1993.




### Věděli jste, že...

První zmínka o obci Kejnice se datuje od roku 1045, kdy kníže Břetislav I. věnoval Nezamyslický újezd Břevnovskému klášteru. Tehdy půl vsi patřilo Břevnovskému klášteru a druhá polovina patřila pánům z Kasejovic.

info@kejnice.cz  
www.kejnice.cz

## Kovčín

Náves obce je stavěna do kruhu. Uprostřed stojí kaplička, která je zasvěcena sv. Janu Nepomuckému. Obec je postavená v údolí s otevřeným výhledem na východní stranu. Východním směrem za železniční zastávkou se nachází velký Kovčinský rybník o rozloze cca 120 ha. Tato překrásná vodní plocha je napájena z Jamského rybníka, rybníka Buxin a mokřadů. S přicházejícím podzimem se na Kovčinském rybníce koná výlov, ten vždy vychází na sudý rok. Rybník je chráněnou oblastí hnízdiště racka chechtavého. V obci je vybudovaná zastávka železniční tratě pro směr Plzeň – České Budějovice.



### Věděli jste, že...



Východním směrem za železniční zastávkou se nachází velký Kovčinský rybník o rozloze cca 120 ha.

www.kovcin.cz  
ou@kovcin.jz.cz

## Kvášňovice

Nejstarší písemná zmínka o obci Kvášňovice je z roku 1364. Vznik obce můžeme ale posunout výrazně do minulosti vzhledem k tomu, že kostel sv. Bartoloměje byl postaven mezi lety 1240–1260. Kostel postavený v pozdně románském slohu je největší dominantou obce. Nejhodnotnějším stavebním článkem kostela je původní románský portál, stavebně spadající do okruhu tzv. burgundské gotiky. V blízkosti kostela stojí na kamenném podstavci dřevěná výklenková kaplička sv. Jana Nepomuckého. Socha světce v rochetě a typickém postoji byla zhotovena v roce 1832 na památku toho, že se obci vyhnula cholera. Další pamětihodností je Kvášňovická lípa – památný strom s výškou přes 25 metrů a stářím 300 let.

V současné době má obec cca 130 obyvatel, v obci působí sbor dobrovolných hasičů, myslivecké sdružení a spolek místních žen Z Kulatesa naboso. V obci je funkční hospoda, obchod s potravinami a ubytování je možné v penzionu Kozí zámek. Místní spolky každoročně pořádají tradiční kulturní akce, například masopust, hasičský bál, pouťovou zábavu, dětský den, babský bál a další.



### Věděli jste, že...

Jednou z několika pamětihodností je Kvášňovická lípa – památný strom s výškou přes 25 metrů a stářím 300 let.

starosta@kvasnovice.cz  
www.kvasnovice.cz



### Věděli jste, že...

Obec vstoupila do dějin především jako místo vítězné bitvy, v níž roku 1420 porazili husité vedeni Janem Žižkou nepřátelské vojsko katolického panstva.

ou@mbor.jz.cz  
www.maly-bor.cz



## Malý Bor

Obec Malý Bor se nachází na rozhraní Plzeňského a Jihočeského kraje, nedaleko malebného městečka Horažďovice a vrchu Prácheň. Je jednou z nejstarších obcí okresu Klatovy. K obci Malý Bor jsou přidruženy další tři obce, a to Týnec, Hliněný Újezd a Malé Hydčice. Obec vstoupila do dějin především jako místo vítězné bitvy, v níž roku 1420 porazili husité vedeni Janem Žižkou nepřátelské vojsko katolického panstva. Další zajímavostí je památná lípa srdčitá rostoucí v Malých Hydčicích. Je stará přes 250 let, vysoká 25 m s obvodem kmene 447 cm. Na východním okraji Malého Boru, v místní části zvané „Kuchyňka“ se nachází přírodní rozhledna s kaplí Sv. Jana Nepomuckého, ze které je výhled jak na vrch Prácheň, tak i na Šumavu. Na tomto místě údajně Jan Žižka při obléhání Malého Boru podával jídlo potřebným. Odtud název „Kuchyňka“.

www.toposumavi.cz

23

## Maňovice

Nejpravděpodobnější verze o založení Maňovic s ohledem na doklady, důkazy a tehdejší zvyklosti je taková, že rytíř jménem Maň (Manion) dostal od Václava I. a to v roce 1248 u příležitosti 20 let výročí jeho korunovace tuto vesničku s příslušným územím a jak bylo tehdy zvykem, za věrné služby panovníkovi a jistě i za pomoc v boji proti nepřítelům, zejména v bitvě proti Mongolům v r. 1241. První písemná zmínka o Maňovicích je sice z roku 1366, ale archeologické nálezy ukazují na osídlení tohoto místa o sto let dříve. Zejména zbytky keramických nádob a jejich výskyt jednoznačně ukazují na osídlení v polovině 13. století. Maňovice byly jako samostatná obec až do šedesátých let, kdy přešla pod správu místního národního výboru Pačejov a v sedmdesátých letech pod Místní národní výbor Velký Bor. Osamostatnila se opět až na počátku devadesátých let, kdy se opět stala Obcí Maňovice. Dominantou obce je návěsní kaple, u které není známo, kdy byla postavena. Odhaduje se, že za třicetileté války a byla zasvěcena Matce Boží před Týnem. Před kaplí byl v roce 1713 postaven morový sloup, který společně s kaplí prošel rozsáhlou rekonstrukcí za přispění Plzeňského kraje a Ministerstva kultury ČR, neboť se jedná o kulturní památky. Další (raritou), je kamenný drak, kterého nechal zbudovat v roce 1905 starosta obce Antonín Raška s kameníkem Karlem Kališem jako díků vzdání Bohu za odvrácení slepoty. Kamennou ohrádku s kovaným plotem nechal zhotovit bývalý starosta a synovec autora, František Klozar v roce 1926. Naučná stezka „Kdo nezná Maňovice, ať se jde podívat“ je součástí mezinárodní hry Geocaching s označením GC3492H.



### Věděli jste, že...

*Kamenný drak, kterého nechal zbudovat v roce 1905 starosta obce Antonín Raška s kameníkem Karlem Kališem, je jako díků vzdání Bohu za odvrácení slepoty. Kamennou ohrádku s kovaným plotem nechal zhotovit bývalý starosta a synovec autora, František Klozar v roce 1926.*



### Věděli jste, že...

*Stehlíkova cyklotrasa přibližuje místním i návštěvníkům život a dílo malíře, básníka a spisovatele, který tento kraj velmi miloval. Po Ladislavu Stehlíkovi je nazvána i vyhlídka nad Myslívem, ze které se vám naskytne pohled od Českých Budějovic až po Český les.*




## Myslív

Obec Myslív se nachází v malebné kopcovité krajině v podhůří Šumavy na rozhraní okresu Klatovy a Plzeň-jih. Nejvýznamnější památkou v obci je kostel Nanebevzetí P. Marie, datovaný k r. 1384, s původním románským jádrem, později goticky přestavěný. Kostel prošel kolem r. 1730 barokními úpravami. Dochovaly se zde fresky z počátku 15. století. Myslív je převážně zemědělská obec, která má spolu s Milčicemi, Loužnou a Novým Dvorem, patřícím pod zdejší správu, 450 obyvatel. Pracovní příležitosti obyvatelé nacházejí v místních zemědělských společnostech, a svoji živnost zde provozuje i několik řemeslníků. V Myslívě se nachází pobočka České pošty, prodejna potravin ZKD Sušice, pohostinství a kulturní dům. V obci vyrostlo v posledních letech 12 nových rodinných domů, v současnosti je k nim budována nová komunikace. Obec Myslív i přilehlé obce žijí velmi bohatým kulturním, společenským a sportovním životem. Jsou zde pořádány obecní plesy, zábavy, akce pro seniory, divadelní představení, koncerty, výstavy, pouťové zábavy, masopustní průvod, velikonoční tradice řehtání, akce pro děti, sportovní akce, z nichž největší je Myslívský RACE, překážkový závod pro nadšence, kteří si rádi sáhnou na dno svých sil. Pracují zde hasičské sbory, dva sportovní oddíly, myslivecká sdružení, svaz včelařů.

## Nalžovské Hory


Historie města je spojena s těžbou kovů, konkrétně stříbra, olova a cínu, které se těžily ve Stříbrných Horách. Stříbrné Hory byly založeny roku 1521. Roku 1530 byly povýšeny na městy s vlastním znakem a roku 1853 povýšeny na město. Roku 1521 zde byla zahájena těžba kovů. Doly byly v roce 1541 zatopeny a v roce 1585 dolování zaniklo. Pod nimi ležící Nalžovy jsou připomínány již roku 1379. Obě obce byly sloučeny roku 1952 a dnes je tak známe jako Nalžovské Hory. Tvrz v Nalžovech, jejíž pozůstatky jsou dochovány ve zdivu panské sýpky, je zmiňována roku 1473, ale zřejmě zde stála již daleko dříve. Celková katastrální výměra území města představuje 51,28 km<sup>2</sup>. Pod správou města patří 13 integrovaných částí. Obce správního území Nalžovské Hory se nachází v malebné krajině na rozmezí Šumavského (Sušického) podhůří, Plánické vrchoviny a rybníčnaté Horažďovické pahorkatiny. Nalžovské Hory leží v nadmořské výšce 494 m. Díky značeným cyklotrasám lze poznat všechna zákoutí tohoto překrásného kraje lesů, rybníků a krásných výhledů. Přestože zámek Nalžovy není přístupný veřejnosti, je neodmyslitelnou součástí města, stejně jako barokní kostel sv. Kateřiny s křížovou cestou a galerií barokních soch. Oblíbeným cílem turistů je umělá zřícenina hradu Ballymotte na Prašivici. Některé skalní útvary v lesoparku byly v minulosti upraveny a domalovány do podoby zvířat.



### Věděli jste, že...

Zámek Nalžovy ve tvaru čtyřúhelníka má rozsáhlé vnitřní nádvoří. Zámecké průčelí je třípatrové s věží. V rozích budovy jsou polygonální arkýře, zbývající křídla jsou dvoupatrová. V okolí zámku je volně přístupný park. Původně renesanční zámek nechal postavit Bedřich Švihovský z Rýzmburka v 1. pol. 17. stol. vedle své tvrze.

meu@nalzovskehory.cz  
www.nalzovskehory.cz



### Věděli jste, že...

Krásnou přírodu okolí Koznicku si můžete projít na nově značené zelené trase, kterou pro Vás připravila obec společně s KČT. Trasa začíná na návsi, je dlouhá 7,5 km s převýšením 385 m. Není moc vhodná pro kočárky ani návštěvníky s handicapem. Cesta vás zavede podél Přírodní rezervace Pučanka až na vrch Koznicka do výšky 637 m.n.m. Na vrchu se nachází památné místo, které navštívoval kníže Gustav Joachim Lamberg. Dnes je zde zřícenina kaple a kříž.

urad@ounezamyslice.cz  
www.ounezamyslice.cz

## Nezamyslice

První písemná zmínka o vsi je z roku 1045. Podle zápisů v kronikách je známo, že ves Nezamyslice byla sídlem újezdního kláštera a majetkem Břevnovského kláštera z dob knížete Břetislava I., který ji spolu s dalšími 18 vesnicemi v roce 1045 daroval benediktinskému řádu. Klášter plnil svá poslání až do Žižkova prvního tažení na hrad Rabí. Tehdy ho husité vyplenili a sedm nezamyslických mnichů bylo pod hradbami hradu upáleno. Ve 13. století byl v Nezamyslicích založen farní kostel, příjmy z něho náležely břevnovskému opatu. Ve 14. století byl přestavěn a podle něho se vsi říkalo „Weisskirche“ – Bílý kostel. Roku 1380 byla přestavěna chrámová loď, sklenutá sklípková klenba, které se také říká diamantová. Patří mezi stavební klenoty architektury, které jsou pouze na dvou místech v Čechách. Po roce 1420 byli majiteli vsi bratři Rýzmburkové, nato byla připojena k hradu Rabí a roku 1525 odprodána bratrům Švihovským. V 17. století byli majiteli Libštejnští z Kolovrat a od roku 1707 Lambergové, kteří zde nechali vybudovat rodinný panteon – kapli sv. Erazima. Její nevídané vnitřní vybavení vytvořil v 19. století řezbář Jan Rint. Odborníci se shodují, že komplex vyřezávaného oltáře s lavicemi a kůrem nemá nikde obdoby a představuje Rintovo vrcholné dílo. V průčelí kaple pod pískovcovou rozetou je umístěn bohatý erb rodu Lambergů. V interiéru kaple je velmi hodnotný soubor novogotických řezb tj. oltář, empora a nástěnná výzdoba.

www.toposumavi.cz

27



## Olšany

Olšany leží 516 m nad mořem a se svou plochou 318 ha patří k menším obcím Horažďovicka. V bezprostřední blízkosti obce se nachází několik rybníků. Největší z nich je Kozčínský rybník vybudovaný v r. 1615, který je jednou ze dvou lokalit západních Čech, kde se rozmnožuje racek chechtavý. Jeho hnízdiště je proto chráněno. Pětina katastru obce je pokryta lesním porostem. Krajinu charakterizuje i kamenné podloží, v lomu se těžil kámen až do konce 1. světové války.



Na návsi uprostřed obce je kaplička sv. Václava z poloviny 19. století, za zmínku stojí i historicky cenná boží muka na okraji návsi.



### Věděli jste, že...

Náves dále zdobí několik statků ve stylu lidové barokní architektury.

[www.olsany-obec.eu](http://www.olsany-obec.eu)  
[ou@olsany.jz.cz](mailto:ou@olsany.jz.cz)



### Věděli jste, že...

Na Markétině vrchu (662 m n. m.) severozápadním směrem od obce Oselce stojí barokní kaple sv. Markéty, postavená v roce 1691. Barokní stavba má osmiboký půdorys o délce strany 3,5 m. Vchod do kaple zdobí kamenný portál s nápisem.

[ou@oselce.cz](mailto:ou@oselce.cz)  
[www.oselce.cz](http://www.oselce.cz)

## Oselce

První písemná zmínka o obci pochází z roku 1394. Na jižním okraji obce stojí v anglickém parku zámek čtvercového půdorysu, který byl v roce 1705 přestavěn z bývalé tvrže. Stavitelem byl Ital G. A. de Maggi. V podvěží záměcké kaple se nachází nástropní freska sv. Jana Nepomuckého s českými patrony pocházející z 1. poloviny 18. století. Dnes je v udržovaném zámku střední škola. Na vrchu západně od obce se nachází barokní kaple sv. Markéty, postavená roku 1691. Kaple se stala místem tradiční pouti každý rok v měsíci červenci na den sv. Markéty. Při cestě ke kapli stojí na kraji obce socha sv. Jana Nepomuckého, při lesní cestě do Kotouně socha sv. Donáta a o kus dále v lese památný dub. V lese mezi Oselcemi a Kotouní vyvěrá léčivý pramen „Kloubovka“. Největšího věhlasu se Oselcům dostalo v době jejich držby Viktorem Booss-Waldeckem, velkým přítelem umění a hudby. V té době byli stálými hosty na zámku Václav Talich, Adolf Hofmeister, K. M. Čapek Chod, Jaroslav Vrchlický a další.



## Pačejov

Naše putování začneme u vlakového a autobusového nádraží v Pačejově nádraží, kam buď přijedeme veřejnou dopravou, nebo autem a máme zároveň možnost zaparkovat. Vyrážíme jižním směrem na křižovatku u mostu a dáme se doprava přes most směr Plánice. Pár metrů od místní tabule „konec obce“ je odbočka doprava na lesní cestu. Úsek, který vede převážně do kopce, nás dovede na kopec jménem Plesník (605 m n. m.), západně od Pačejova nádraží. Odtud je pěkný výhled zvláště na Myslívsko a Plánicko. V roce 2021 byl na vrcholu osazen velký litinový kříž. Dále pokračujeme z kopce, stáčíme se mírně vlevo směr Strážovice (první zmínka 1396). Z kraje obce míjíme vpravo nově opravenou bývalou místní školu (1908) až dojdeme na náves (wifi free). Tě dominuje původně barokní osmiboká kaplička. Před ní stojí boží muka ze 17. století a křížek v podobě toskánského sloupu z roku 1831. A kudy pokračovat dál? Popis celé trasy včetně mapy najdete na [www.toposumavi.cz](http://www.toposumavi.cz)



### Věděli jste, že...

Zajímavá turistická vycházka je i po tzv. „Křížkové cestě“, kudy vás provede naše publikace Křížky na Pačejovsku. Těch je celkem 35.

[obec@pacejov.cz](mailto:obec@pacejov.cz)  
[www.pacejov.cz](http://www.pacejov.cz)



### Věděli jste, že...

V Podmoklech se, kromě židovského hřbitova ve stráni nad obcí, nachází i hřbitov křesťanský? Zřízen byl z rozhodnutí církevních autorit roku 1680 jako místo posledního spočinutí obětí morové epidemie a nachází se při cestě ze vsi v blízkosti Kotálovských Dvorů. Označuje ho drobná, zděná kaplička s prostým kovovým křížkem.

[info@podmokly.cz](mailto:info@podmokly.cz)  
[www.podmokly.cz](http://www.podmokly.cz)

## Podmokly

Podmokly jsou malebná vesnička v šumavském podhůří, 4 km vzdušnou čarou na východ od Sušice, v údolí Podmokelského potoka. První písemná zmínka je z roku 1045 v darovací listině Břetislava I. Břevnovskému klášteru. Od roku 2003 má obec svůj znak a prapor, jehož motiv vystihuje historii a polohu obce. Modrá barva znázorňuje vodu, stříbrné ostrve poukazují na keltské osídlení a stříbrná lyra je odkazem hudební tradice související s pobytem prof. Václava Kopty. Historicky nejzajímavější částí Podmokel je komplex řadových židovských domků s navazující pozdně barokní synagogou, která je od roku 2015 prohlášena kulturní památkou. Stranou od Podmokel, na úbočí Kalov, se nachází židovský hřbitov s krásným výhledem do kraje. V obci najdeme barokní kapli z přelomu 18. a 19. století, pomník padlých z I. světové války a dnes již téměř k nepoznání přestavěnou budovu zámku a bývalého deskového statku, kde 16 let žil profesor hudby Václav Kopta, který proslavil českou hudbu a poezii daleko za mořem.

[www.toposumavi.cz](http://www.toposumavi.cz)

## Rabí

Zavítáte-li do Rabí, přemýšlíte, kam se ještě vydáte po návštěvě hradu?

Přímo na náměstí můžete v době letních prázdnin navštívit muzeum řemesel cílené na 19. a počátek 20. století, a také muzeum sokolnictví s množstvím zajímavých exponátů a informací o provozování tohoto historického řemesla, které vzniklo v Asii a do Čech se dostalo v době Velkomoravské říše. Expozice sokolnictví odkazuje na akční letové ukázky velkých dravců a sov, které na Rabí po dlouhá léta předváděl sokolník Milan Zaleš. Pokud se nechcete vázat na otevírací doby návštěvnických cílů, vydejte se do přírody. Z náměstí v Rabí se vypravte směr Budětice a po turistických značkách dorazíte ke studánce sv. Vintříře, odpočíte si na „posezení“ a pak pokračujte po oranžové značce ke zřícenině kaple Všech svatých, odkud se vám otevře velkolepý pohled na městečko a hradní zříceninu. Necelé dva kilometry od Rabí jsou Čepice, kde na mostě přes řeku Otavu můžete obdivovat skleněnou sochu Jana Nepomuckého. V Čepicích se ubytujte ve vodáckém kempu a pak po proudu doplujte do Horažďovic, které rozhodně jako další turistický cíl neklamou.



### Věděli jste, že...

*V Rabí je mnohem více, než jen hrad? Pokud se nechcete vázat na otevírací doby návštěvnických cílů, vydejte se do přírody. Vede zde několik turistických tras s několika krásnými zastaveními.*



info@mestorabi.cz  
www.mestorabi.cz



### Věděli jste, že...

*Obec Slatina je malebná vesnice, která byla založena v polovině 12. století. Patří s několika dalšími vesnicemi mezi nejstarší v oblasti Prácheňska a může se pochlubit bohatou historií.*

urad@obec-slatina.eu  
www.obec-slatina.eu

## Slatina

Obec Slatina je malebná vesnice, která byla založena v polovině 12. století. Jméno dala Slatině pravděpodobně mokrá či močálovitá půda. Nejznámější památkou a také dominantní stavbou je židovská synagoga, která byla přestavěna do této podoby v roce 1868. Dříve se v ní nacházela modlitebna, škola a byt rabína. Dne 20. září 1917 opustil Slatinu poslední Žid a ze synagogy se stal kupecký krám a z modlitebny stodola. Dále byl zachován židovský hřbitov, který naleznete směrem na Chanovice vlevo od místního lomu. Vedle židovské synagogy se nachází kaplička, která byla postavena v letech 1865, a to na místě, kde stávala boží muka. V čele je umístěna socha Krista u mučednického kůlu, která je v evidenci Krajského památkového úřadu v Plzni. Kaple je zasvěcena Janu Nepomuckému. Další památkou obce je výklenek u Pána Ježíše z roku 1883.

Známý je také slatinský lom, kde dnešní kameníci navazují na své předchůdce. Vyráběl se zde například pomník Voskovce a Wericha na Olšanských hřbitovech a schody z Karlova mostu na Kampu v Praze. Pozoruhodnou turistickou atrakcí jsou nejtěžší sluneční hodiny u nás, které si můžete prohlédnout asi 700 m severně při silnici do Chanovic. Váží 9 tun a zdobí je vyřité symboly astrologického zvěrokruhu. Turisty můžeme pozvat na výlet k Velkému čertovu náramku, skupině balvanů, které jsou i v jeho sousedství. V okolí Slatiny se nachází hodně rybníků. Směrem na Dobrotice je to Kutíl, Renčín, Olšín a U Dubu. Pro delší procházku je možné jít až do Chanovic a zadní cestou zpět do Slatiny.

www.toposumavi.cz

35


## Soběšice

K nejčítelnějším sídlům šumavského Podlesí, kdysi kraje proslulých světáků – cirkusáků, patří Soběšice. Obec se rozložila v mírně zvlněné krajině v nadmořské výšce 652 metrů. Nachází se 12 km východně od Sušice a 11 km severovýchodně od Kašperských Hor. Katastrální území dnes kromě Soběšic zahrnuje také Damíč a Mačice. Administrativně sem patří také osady Panské Mlýny a Parýzek. První zmínka o Soběšicích je z roku 1381. Tenkrát zde žilo 15 rolníků, 4 chalupníci a 2 zahradníci. Z roku 1862 se dozvídáme z popisu českobudějovické diecéze, že v této době měly Soběšice více než sedm set obyvatel. Pro srovnání tu dnes počet trvale hlášených osob nedosahuje ani čtyř stovek. Lamberská stezka pod názvem Vycházka hajného Nasse Soběšickým hájem se nachází mezi obcemi Soběšice a Strašín. Hajný Felix Nass byl známý jako léčitel, znalec bylin a rovnač kostí. Ve volných chvílích vytesával do žulových kamenů nápisy, jimiž vyjadřoval úctu k Lamberským.

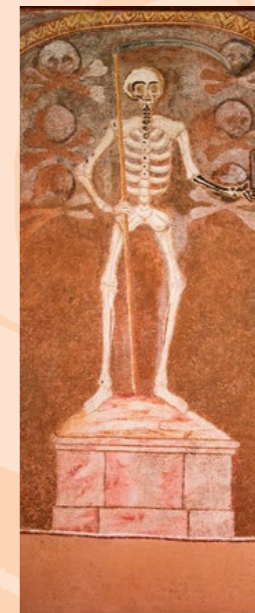


### Věděli jste, že...

První zmínka o Soběšicích je z roku 1381. Tenkrát zde žilo 15 rolníků, 4 chalupníci a 2 zahradníci. Z roku 1862 se dozvídáme z popisu českobudějovické diecéze, že v této době měly Soběšice více než sedm set obyvatel.



obecsobesice@quick.cz  
www.sobesice.cz



### Věděli jste, že...

V kostnici ve Strašíně se podařilo objevit malby pocházející pravděpodobně z roku 1750. Zobrazují kostlivce v životní velikosti, jak drží kosu a přesýpací hodiny. Na přilehlých stěnách byly umístěny police na kosti.

obec@strasin.cz  
www.strasin.cz


## Strašín

Obec Strašín se nachází v přírodním parku Kašperská vrchovina asi 7 km od královského hradu Kašperk. První písemná zmínka o obci pochází z roku 1254, ale osídlování této části Pošumaví začalo přibližně 500 let př. n. letopočtem. Dokazuje to zbudované keltské hradiště na blízském vrchu Sedlo. Ve středu Strašína se nachází náves se starobyloou kašnou, ve svahu pod kašnou stojí roubená chalupa zvaná „Rathaus“, která byla prohlášena za chráněnou památku. Dominantou Strašína je barokní kostel Narození Panny Marie, poutní místo. Jeho vznik je opředen legendou o zázraku Panny Marie, které je zasvěcen hlavní oltář. V areálu kostela je možné si prohlédnout místo mariánského zázraku – malý důlek ve skále, ve kterém se nachází prý zázračná voda, kulturní památku kapli sv. Barbory a také kostnici.



## Svéradice

Obec se rozkládá 7 km severně od Horažďovic, směrem na Blatnou. První písemná zmínka o Svéradicích se datuje do roku 1264 jako sídlo Drslava ze Svéradic. Nad obcí se vypíná vrch Kostelík, kde stojí kaple svatého Bartoloměje, založená ve druhé polovině 16. století, pravděpodobně Adamem Chanovským z Dlouhé Vsi. Jeho rod držel Svéradice 202 let (1467-1669). Do nynější polohy byla kaple upravena v roce 1834. Další dominantou obce je kaple svaté Anny ležící na návsi, která byla vybudována v roce 1834 a je příkladnou ukázkou venkovského baroka. V obci se nachází hospoda U Turků, kulturní dům, prodejna ZKD a budova školy z roku 1931, ve které je v současnosti mateřská škola a obecní byt. V posledních letech bylo vybudováno nové multifunkční hřiště a fotbalové kabiny.



### Věděli jste, že...

První písemná zmínka o Svéradicích se datuje do roku 1264 jako sídlo Drslava ze Svéradic.


ou@obecsveradice.cz  
www.obecsveradice.cz



### Věděli jste, že...

Ve 13. století bylo Prácheňsko jedním z nejvýznamnějších a největších územím Českého království. Rozléhalo se na území od dnešních Domažlic až k městu Písek.

obec.hydcice@seznam.cz  
www.velkehydcice.cz



## Velké Hydčice

Obec Velké Hydčice se nachází na pravém břehu řeky Otavy pod dnes již spíše bývalým vrchem Radvanka neúprosně rozebíraným rozsáhlým vápencovým ložiskem. Obec leží necelé 4 km jihozápadně od Horažďovic na území o rozloze 511 ha a žije v ní 250 obyvatel. V obci je kulturní dům z roku 1975, prodejna potravin, fotbalové hřiště, hasičské cvičiště a vodácký kemp hojně využívaný v letních měsících vodáky. Velkými Hydčicemi prochází dvě naučné stezky, které jsou vhodné i pro cykloturistiku. Nejvýznamnější historickou památkou je zřícenina hradu Prácheň, po němž dostalo Prácheňsko svůj název. Ve 13. století bylo Prácheňsko jedním z nejvýznamnějších a největších územím Českého království. Rozléhalo se na území od dnešních Domažlic až k městu Písek. Na Práchni se též nachází kostelík svatého Klimenta, který byl ve své původní podobě jednou z nejstarších křesťanských staveb u nás. Podle pověstí ji založili svatý Cyril a Metoděj a jejich druh svatý Gorazd, kteří přišli do zdejší krajiny hlásat učení Kristovo.

## Velký Bor

V obci Velký Bor a jejích místních částech Jetenovice a Slivonice žije cca 570 obyvatel. První písemná zmínka o Velkém Boru je z roku 1283. Při pohledu na obec od jihu všechny upoutá na návrší tyčící se budova bývalého špitálu pro vysloužilé panské úředníky, která byla později přestavěna na školu a nyní slouží jako bytový dům. Původně však na tomto místě stával hrad, který vlastnil král Václav II. Hrad byl v roce 1420 vypálen a pobořen husity. Dominantou obce je kostel sv. Jana Křtitele ze 13. století. Ve Velkém Boru se ještě nachází kapličky Panny Marie a sv. Anny. V Jetenovicích stojí kaple Panny Marie, vystavěná v roce 1936 a ve Slivonicích kaplička sv. Jana Nepomuckého. Mezi významné rodáky patří Silvestr Krnka – vynálezce palných zbraní, které byly nabíjeny zezadu. Jeho památník, který stojí na návsi je zahrnut do sítě geocachingu. Dalším významným rodákem je velmi známý malíř Bohumil Ullrych a učitel Jan Pastejřík.



### Věděli jste, že...

Na místě budovy bývalého špitálu pro vysloužilé panské úředníky, která se tyčí nad obcí stával kdysi hrad, který vlastnil král Václav II. Ten byl v roce 1420 vypálen a pobořen husity.

ouvbor@horazdovice.cz  
www.sumavanet.cz/velkybor/



### Věděli jste, že...

Na okraji parku naleznete místní raritu – divadelní budovu v bývalé oranžerii, která svému účelu slouží už od roku 1901. A říká se, že žihobečtí ochotníci jsou jediným spolkem v Čechách, který má svou vlastní divadelní budovu. I proto mají Žihobce divadelní masku přímo ve znaku obce.


obec@zihobce.eu  
www.zihobce.eu

## Žihobce

Ne nadarmo se malebné pošumavské vesnička Žihobce přezdívá také kulturní srdce Pošumaví. V obci s přibližně 300 obyvateli se nachází raně barokní zámek s expozicí Muzea Lamberské stezky, soukromá galerie Netopýr či Finské kulturní centrum Stela Polaris, prezentující finské umění a kulturu. Dominantou obce je novorománský kostel Proměnění Páně, kde se pravidelně pro širokou veřejnost konají koncerty různých žánrů. Na místní zámek navazuje rozsáhlý anglický park, kterým prochází Naučná stezka Netopýřím parkem, najdete tu také parket, kde se konají letní folkové festivaly a na své si přijdou i děti, pro které je tu vybavené dětské hřiště. Na okraji parku najdete také místní raritu, divadelní budovu v bývalé oranžerii, která svému účelu slouží už od roku 1901. A říká se, že žihobečtí ochotníci jsou jediným spolkem v Čechách, který má svou vlastní divadelní budovu. I proto mají Žihobce divadelní masku přímo ve znaku obce. Žihobce ovšem nenabízí jen kulturní vyžití, na své si tu přijdou i milovníci sportovních aktivit. Na okraji obce se rozkládá sportovní areál s kempem a veškerým potřebným zázemím, tenisovými kurty či pěkným koupalištěm. Na kole se pak můžete vydat po některém z okruhů, který vás provede krajem kněžny Káči, prosté dívky, do které se zamiloval sám majitel zámku, kníže Gustav Joachim von Lamberg.

## Žichovice

Obec Žichovice se rozkládá na pravém břehu řeky Otavy asi 8 km jihozápadně od Horažďovic a 1 km jižně od hradu Rabí v nadmořské výšce 450m. První historické datum o existenci obce je 18. říjen 1045, tehdy kníže Břetislav daroval Žichovice břevnovskému klášteru benediktýnů. V jeho majetku zůstala obec až do roku 1420. Pak patřila k hradu Rabí a ve druhé polovině 16. století se stala samostatnou obcí. Mezi nejvýznamnější historické majitele patří Lamberkové. Tento šlechtický rod měl obec ve vlastnictví od roku 1707 do roku 1945. Ten v našem kraji zanechal nesmazatelnou stopu. Nejkrásnější dominantou obce je renesanční zámek, vzniklý přestavbou starší tvrze. Další památkou je kaple sv. Aloise, která dodává malebnost staré části obce. Žichovice to jsou i památná rýžoviště zlata, vápenkářská tradice, řeka Otava s bohatou historií voroplavby, krásná příroda i nezaměnitelný pohled na nedaleký hrad Rabí. Žichovicemi prochází Otavská cyklostezka a v neposlední řadě jsou také klíčovou obcí celé oblasti s ohledem na to, že je zde vlaková zastávka na trati Sušice–Horažďovice.



### Věděli jste, že...

První zmínka p existenci obce je již z 18. října 1045, tehdy kníže Břetislav daroval Žichovice břevnovskému klášteru benediktýnů.

ou@zichovice.cz  
www.zichovice.cz

## Turistická informační centra

**Turistické informační centrum  
Městské muzeum Horažďovice**  
Mírové náměstí 11 – zámek  
341 01 Horažďovice  
+420 371 430 634  
ic@muzeumhd.cz  
www.muzeumhd.cz

**Informační centrum Chanovice  
(zámecký areál Chanovice)**  
Chanovice 36  
341 01 Horažďovice  
+420 376 514 164  
ic.chanovice@email.cz  
www.chanovice.cz

**Infocentrum Žihobce**  
Žihobce 9 (zámek)  
342 01 Sušice  
+420 724 895 012  
info-muzeum@zihobce.eu  
www.zihobce.eu

**Infocentrum Nezdice na Šumavě**  
Nezdice na Šumavě 143  
342 01 Sušice  
+420 376 587 225, +420 724 181 017  
obecnezdice@seznam.cz  
www.nezdicenashumave.cz

**Informační centrum Rabí**  
Rabí 57  
342 01 Sušice  
+ 420 737 018 098  
info@mestorabi.cz  
podatelna@mestorabi.cz  
www.mestorabi.cz

**Informační centrum Strašín**  
Strašín 67  
342 01 Sušice  
+420 376 587 223  
obec@strasin.cz  
www.strasin.cz

## Turistické zajímavosti

### Horažďovice

*Červená brána*: druhá nejstarší dochovaná brána v ČR.  
*Geopark ve zdi*: přehledka všech možných hornin, které se v naší lokalitě vyskytují. Doplnuje ho úvodní panel, který jednoduše vysvětluje složitý geologický vývoj okolí města.  
*Kaple sv. Anny*: barokní kaple s vyvěrajícím prý léčivým pramenem  
*Aquapark*: krytý plavecký bazén s vnitřním toboganem, saunovým světem, dětským bazénem, divokou řekou, fitness centrem a občerstvením  
*Městské muzeum*: nová expozice minerálů, hornictví, zlata a perel horního Pootaví.  
*Židovský hřbitov*  
*Děkanský kostel sv. Petra a Pavla*  
*Kostel sv. Jana Křtitele*  
*Kostel Panny Marie*  
*Pomník Rudolfa Habsburského*  
*Masné krámy*  
*Městské hradby*

### Břežany

Soubor lidové architektury  
Kaple sv. Anny s památnou lípou  
Přírodní amfiteátr  
Keltské obětní kameny

### Hradiště

V Hradišti – kaple na návsi, galerie kovářského umění pana Lehečky u čp. 72.  
V Bezděkově – kostel sv. Ondřeje, Kamenná Bába

### Chanovice

*Skanzen lidové architektury*, vesnická památková zóna, Galerie Nositelů tradice lidových řemesel a Expozice lidových řemesel Pošumaví.  
*Rozhledna* – na vrchu Chlum v Chanovicích „Prácheňsko jako na dlani“. Podlaha vyhlídkové věže je ve výši 26 metrů.

### Kasejovice

Židovská synagoga a židovský hřbitov

### Velké Hydčice

*Prácheň* – zřícenina rozsáhlého středověkého hradu.  
*Rosenauerův mlýn* - lze si zde prohlédnout původní zařízení mlýna s ukázkami dodnes funkčních nástrojů.

### Rabí

*Hrad Rabí* – nejrozsáhlejší zřícenina v

Čechách s rozsáhlým hradním areálem.  
*Vintířova studánka*  
*Zřícenina kaple Všech svatých*

### Malý Bor

*Památník husitské bitvy v Malém Boru* – jižně od hřbitovni zdi – památník umístěn v roce 2020 u příležitosti 600 let od památné bitvy, kde husité vedeni Janem Žižkou 12. října 1420 porazili katolická vojska  
*Kaple Sv. Jana Nepomuckého na „Kuchyňce“* – přírodní rozhledna s kaplí, úchvatný pohled na Prácheň a Šumavu  
*Památná lípa Malé Hydčice* – cyklotrasa Malé Hydčice – Horažďovice, téměř 300 let starý strom, obvodem kmene 450 cm  
*Kostel Sv. Máří Magdalény v Malém Boru* – původně románský kostel zbudovaný v letech 1200–1225

### Nezdřev

*Obora z jelení, dančí a mufloní zvěří*, při které vede naučná stezka.

### Podmokly:

*Venkovská návěs* – kaplička, pomník padlých z I. sv. války, sluneční hodiny, knihobudka



Aquapark Horažďovice



Městské muzeum Horažďovice



Vintířova stezka Chanovice



Skanzen Chanovice

## Přírodní zajímavosti, stezky

### Přírodní park „Horažďovická pahorkatina“

Rada Plzeňského kraje se dne 28. 2. 2022 usnesla, že zřizuje přírodní park „*Horažďovická pahorkatina*“. Předmětem ochrany přírodního parku je dochovaný krajinný ráz území s významnými soustředěnými estetickými a přírodními hodnotami, které tvoří převážně zemědělská krajina s četnými fragmenty lesů a remízů na skalních výchozech, bývalými obecními pastvinami, kamennými ostrovy a snosy, opuštěnými lomy po těžbě žuly a typická rybníční krajina tvořená soustavou menších vodních toků napájejících rybníky. Předmětem ochrany přírodního parku jsou rovněž kulturní dominanty krajiny, historická zástavba obcí s architektonickou hodnotou a stavby drobné lidové architektury ve volné krajině. Hranice přírodního parku jdou od Kasejovicka, přes Oselecko, na Myslívsko, přes Nalžovskohorsko, k Horažďovicím a břehům Otavy a na hranice Plzeňského a Jihočeského kraje. Posláním přírodního parku je zachovat pro budoucí generace jedinečnou

krajinu přírodního parku a její přírodní a kulturně-historické charakteristiky. A rovněž napomoci vzdělávání a osvětě veřejnosti v oblasti ochrany přírody a historického vývoje krajiny.

### Břežany

Severně se vypíná vrch *Slavník* 627 m n. m., jižně se nachází *Břežanský velký rybník*

### Horažďovice

*Anglický park Ostrov*: založený v 19. století, je zde zastoupeno na 70 druhů dřevin, slouží k rekreaci, najdete zde také nově dřevěná zvířátka  
*Panská zahrada*: založená v roce 1868, najdete zde mohutný dub Šternberk, je zde také umístěno dětské hřiště  
*Parkán*: terasa se zahradou pod zámkem, uvidíte zde šestiboký ranně barokní gloriét, rozkvetlý velký záhon a geopark ve zdi  
*Přírodní památka Svaté Pole*: louky se zvláště chráněnými druhy rostlin

### Hradiště

Stezka *Sdružení obcí na povodí Hradištského potoka*

### Chanovice

*Vintířova stezka*: Svatý Vintíř byl benediktinský mnich, který se narodil se v 10. století ve šlechtické rodině v Durynsku. Byl příbuzným císaře Jindřicha II. a díky sňatku své sestry Gisely vstoupil do příbuzenského vztahu s uherským králem Štěpánem. Přátelil se také s přemyslovskými bratry Oldřichem a Jaromírem. Skoro v padesáti letech svého života se Vintíř rozhodl stát řeholníkem, rozdal svůj majetek a vstoupil do řádu benediktinů v Bavorsku. Po čase se z něj stal misionář. Na svých misiích prošel bavorskou část Šumavy a později se dostal do oblasti Pošumaví. Usadil se na vrchu Březník u dnešní Dobré Vody, kde si zřídil skromnou poustevnu. V roce 1045 zemřel a na základě svého přání byl pochován v břevnovském klášteře. Plzeňský kraj a Dolní Bavorsko otevřely 162 kilometrů dlouhou poutní Vintířovu stezku. Turisté a poutníci si mohou projít devět jednodenních etap o délce 14 až 23 kilometrů, na nichž jsou místa spjatá se středověkým mnichem. Trasa obnovené stezky z Niederaltaichu vede přes oblast Zwieselu, zemskou hranici, Dobrou Vodu, Hartmanice, kolem Nuzerovské stráže k Sušici a kolem

Práchně do nitra Čech. V Horažďovicích trasa směřuje do Chanovic a končí zatím v Blatné. Neúnavní poutníci však mohou pokračovat dále až do Břevnovského kláštera, místu Vintířova posledního odpočinku. Tam se plánuje pokračování v proznačení stezky. V Chanovicích je trasa doplněna symbolickým odpočinkovým místem v podzámčí u rybníčku Ohrada. Je zde i nově, díky Plzeňskému kraji, osazeno několik herních prvků pro děti u místního poznávacího okruhu. Putování je lemováno množstvím sakrálních staveb, kapliček, božích muk, křížků, soch, památných stromů, studánek a dalších zajímavých míst, jež vytvářejí neopakovatelné kouzlo zdejší krajiny. Šumava je symbolem nádherné přírody. A je to i místo pozoruhodné historie lidí, včetně výjimečné osobnosti poustevníka Gunthera-Vintíře. Legendy a historická fakta ho charakterizují jako misionáře, diplomata, mírotvorce a stavitele cest a mostů mezi národy.

### Kasejovice:

*Studánky* – v Boučku, sv. Vojtěcha, sv. Jakuba

Naučná stezka *Putování za kasejovickým zlatem* + vede tudy Svatojakubská cesta

### Nezdřev

Soustava rybníků v katastru obce. Krásná okolní krajina. Naučná stezka na povodí Hradištského potoka procházející naší obcí

### Pačejov

Naučná stezka s odpočívkou v Kotěžici Nově vybudovaný rybník Na Prachárně

### Podmokly

*Žulová kašna* u židovské synagogy – voda zde teče již několik století

### Soběšice

Naučná stezka hajného Nasse Soběšickým hájem





## Ubytování, stravování

### Čimice

*Tiny house Jezírko* – ubytování  
[www.airpoint.cz](http://www.airpoint.cz)

### Hradešice

*Penzion U svatého Antonína*  
– ubytování, restaurace [www.restauraceusvatehoantonina.cz](http://www.restauraceusvatehoantonina.cz)

### Horažďovice

*Hotel Prácheň*, Strakonická 152,  
Horažďovice – ubytování, restaurace,  
kavárna, tel.: 376 383 634, 733 532 067,  
[www.hotelprachen.cz](http://www.hotelprachen.cz)

*Hotel Zlatý Jelen*, Mírové náměstí 18,  
Horažďovice, tel.: 378 774 731,  
[www.zlatyjelen.sumava.net](http://www.zlatyjelen.sumava.net)

*Penzion Houba*, Komenského 650,  
Horažďovice, tel.: 602 188 070,  
[www.penzionhorazdovice.cz](http://www.penzionhorazdovice.cz)

*Penzion a pivnice U Bílé Růže*, Hradební  
65, Horažďovice, tel.: 737 334 392,  
[www.ubileruze.cz](http://www.ubileruze.cz)

*Hospoda U Hlaváčků*, Strakonická 186,  
Horažďovice, tel.: 607 235 617

*Hostinec Na Zářečí*, Zářečská 609,  
Horažďovice, tel.: 739 624 532,  
[www.restauracenazareci.cz](http://www.restauracenazareci.cz)

*Čínská restaurace Peking*,  
Strakonická 179, Horažďovice,  
tel.: 721 600 835

*Restaurace Aqua*, Sportovní 1 052,  
Horažďovice, tel.: 607 569 737

*Restaurace Na Růžku*, Tyršova 353,  
Horažďovice, tel.: 723 801 840,  
[www.naruzkuhd.webnode.cz](http://www.naruzkuhd.webnode.cz)

*Zámecká cukrárna*, Mírové náměstí 11,  
Horažďovice, tel.: 376 512 713,  
[www.zameckacukrarna.cz](http://www.zameckacukrarna.cz)

*Caffe čokoláda – cukrárna*, Plzeňská ul.,  
Horažďovice, tel.: 739 058 550,  
[www.caffecokolada.cz](http://www.caffecokolada.cz)

*Kavárna Okružní*, Okružní 1172,  
Horažďovice, tel.: 721 874 452

*Kavárna Kafáč u pejska*, Monsig. Fořta,  
Horažďovice, tel.: 607 569 737

### Kasejovice

*Pizzerie U Pejska a kočičky*,  
[pizzerie-kasejovice.blogspot](http://pizzerie-kasejovice.blogspot)  
*Kavárna Pod radnicí*  
*Hospůdka U Motýla*

### Malý Bor

*Hospoda Na Hřišti*, tel.: 608 470 085

### Nalžovské Hory

*Hostinec U Znaků Švihovských*,  
tel.: 602 625 679

### Nezdřev

*Nezdřevská hospoda*, tel.: 607 707 580  
[www.obecnezdrev.cz/nezdrevska-hospoda](http://www.obecnezdrev.cz/nezdrevska-hospoda)

### Podmokly

*Turistická ubytovna se sportovním  
areálem, Podmokly 66*, tel. 376 526 498,  
[www.podmokly.cz](http://www.podmokly.cz)

### Soběšice

*Hotel pod Hořicí* – ubytování  
[www.hotelsobesice.cz](http://www.hotelsobesice.cz)  
*Hostinec pod Hořicí*, tel.: 739 659 069

### Svéradice

*Restaurace U Turků*, tel.: 725 816 662

### Velký Bor

*Velkoborská hospoda*, tel.: 607 117 457

### Velké Hydčice

*Restaurace Pohoda*, tel.: 721 899 295

### Žichovice

*Restaurace Na Růžku*, tel.: 777 327 760

# PLZEŇSKÝ KRAJ

Tento propagační materiál je hrazen z dotace Plzeňského kraje.



## Pošumaví

TURISTICKÁ OBLAST

autoři textů: členské obce Prácheňska  
grafické zpracování: Kolář & Kutálek – grafické studio  
tisk: Dragon Press s.r.o.  
vydala: Turistická oblast Pošumaví, z.s.

Turistická oblast Pošumaví, z. s.  
Plánice 133  
340 34 Plánice  
Tel.: +420 774 411 095  
+420 608 405 292  
www.toposumavi.cz

