


Na kole krajem kněžny Káči

cyklobaliček
tři výletů



Kraj kolem zlatonosné Otavy se od Horažďovic pozvolna zvedá k šumavskému hřebenu. Zdejší krajina je pestrá, skýtá nádherné vyhlídky, úžasné sjezdy a je protkaná množstvím památek, spojených s Lamberky, kteří zde více než dvě století hospodařili na svém rozsáhlém panství. Hrady a hradní zříceniny (Kašperk, Rabí), rozhledny (Javorník, Svatobor a Sedlo) i šumavský hřeben s Javorníkem, Zdánovem a Sedlem svírající spolu s bystře tekoucí Otavou tento kraj, skýtají tolik inspirace k vyletům na kole. Mnohde podmáčená luka, kde můžete zahlédnout plané orchideje, romantický pohled na zříceninu Rabí z druhého břehu Otavy, to vše sem láká nejen bikery, ale také cykloturisty, co se neváhají kvůli pěknému zážitku opřít pěkně do pedálů. Skupinkám i jednotlivcům nabízíme tři typy na zajímavé výlety. Chcete-li si je opravdu užít, objednejte si doprovod cykloprůvodce, který s vámi trasy projede nebo vám je i na míru upraví. Ukáže vám tajemná místa, provede vás i pěšinkami a zastaví s vámi u místních specialit...




Foto: M. Štěpánek

...břehu Otavy, to vše sem láká nejen bikery, ale také cykloturisty, co se neváhají kvůli pěknému zážitku opřít pěkně do pedálů. Skupinkám i jednotlivcům nabízíme tři typy na zajímavé výlety. Chcete-li si je opravdu užít, objednejte si doprovod cykloprůvodce, který s vámi trasy projede nebo vám je i na míru upraví. Ukáže vám tajemná místa, provede vás i pěšinkami a zastaví s vámi u místních specialit...




Za dávných časů a jejich časoměření (47 km, z Horažďovic)

V dobách, kdy zdejší kraj spravovali Lamberkové, měřily čas kostelní hodiny. Zvonění zvonů se rozléhalo do krajiny, aby i rolníci na polích věděli, kdy usednout k obědu, či jít nakrmit dobytek. Jasně časové údaje jako „za úsvitu“ či „při západu slunce“ bylo dobré trochu zpřesnit a tak si ti, co neměli na drahé hodiny s mechanickým strojkem, pořizovali aspoň hodiny sluneční. Právě v oblasti kolem Horažďovic, můžete vidět hned několikery sluneční hodiny v každé vsi. První zastavení při cestě z Horažďovic nás čeká v Kalenicích u tvrze. Přestože není přístupná, můžeme si ji prohlédnout i s památným javorem vedle ní. Na nedaleké hospodářské budově jsou sluneční hodiny. Při průjezdu kolem rybníka ve Frymburku si všimneme kapličky stojící na holém kopci u silnice. Právě na místě, kde stojí, býval malý hrádek, pod nímž ves Frymburk vznikla. V Mačicích stojí za to zastavit na křižovatce u sochy sv. Jana Nepomuckého a prohlédnout si zdejší kapli a zámek na protější straně. Při příjezdu do Bukovníku už zdáli zaujme bílá nově opravená sýpka při silnici jen kousek před obcí, která patří k nejstarším v kraji stejně jako kostel s románskými základy. V Žihobcích si vyhradě čas na prohlídku Muzea Lamberské stezky v zámku, bývalém sídle celého panšského dominia. Dovíte se zde nejen o historii zdejšího panství, ale také o pokladech zdejší pošumavské přírody, včetně kolonie netopýrů. Vyzkoušejte Lambersko voze v horní části parku a prohlédněte si jeden z dochovaných mezníků Lamberského panství. Cestu k němu vám poradí v infocentru. V horkých letních dnech můžete zajet na koupaliště, které je jen kousek od cesty do Dražovic. Z trvázi toho ale v Dražovicích k vidění moc není, takže se raději vydáme pozvolna dolů do údolí řeky Otavy. V Nezamyslicích nesmíte minout vyhlášenou hospodu U Kopů, jen kousek od kostela. Naučnou stezku kolem Velkých Hydčic, ale nezkoušejte - někde byste měli problém kolo i vytlačit. Zato zajížďka asi kilometr od silnice k bývalému sídlu zdejšího kraje Prácheň stojí za to. Kromě pozůstatků hradu, je zde i velmi starý kostel obklopený hřbitovem a stejnojmenná přírodní památka s bohatou hájovou květenou.




...břehu Otavy, to vše sem láká nejen bikery, ale také cykloturisty, co se neváhají kvůli pěknému zážitku opřít pěkně do pedálů. Skupinkám i jednotlivcům nabízíme tři typy na zajímavé výlety. Chcete-li si je opravdu užít, objednejte si doprovod cykloprůvodce, který s vámi trasy projede nebo vám je i na míru upraví. Ukáže vám tajemná místa, provede vás i pěšinkami a zastaví s vámi u místních specialit...



Po hranicích Lamberského panství (45 km, z Žihobec)

Když ještě chodili lidé hlavně pěšky a jen někteří mohli jet na koni či na voze, měly místní hranice daleko větší význam. K vyznačení hranic panství se používalo mezníků. Mezní kameny bývaly opatřeny symbolem příslušnosti k panství. Lamberské panství nechal mezními kameny vyznačit Jan Filip

z Lamberka. Do současnosti se zachovalo jen několik kamenů s vytesanou korunkou a letopčtem. Jeden z nich v Žihobeckém zámeckém parku, jiný u Pařízku, další u Turkových ve Frymburku a u cesty pod Javorníkem. V kraji se ale zachovalo také velké množství silničních patníků. Bílé natřené žulové kvádry se žlutou, modrou nebo zelenou „čepičkou“ už jinde na Plzeňsku nevidíte i přesto, že zde ještě v sedmdesátých letech minulého století bývaly. V pravidelných odstupech a s označením pořadovým číslem ukazovaly vzdálenosti na zdejších cestách. Trasu plnou přírodních zajímavostí a vyhlídek začneme v Žihobcích u infocentra, kam je to jen 5,5 km od železniční zastávky Žichovice. Přes jednu z nejstarších obcí zdejšího kraje, Bukovník, se po CT121 vydáme do Soběšic a podél potoka do Panských mlýnů. U Pařízku můžeme pohledat pamětní kámen s nápisem „*Bůh zehnej majiteli panství Žichovic*“ ležící nedaleko místa, kde stávala hájenka U Rebšteka. Přírodní památka Na Volešku ale na kole přístupná není, jde totiž o vlhkou



podhorskou louku. Pokud si chcete Strašinskou jeskyni prohlédnout zevnitř, zjistíte si předem ve strašinském infocentru, zda je otevřená. Asi 300 metrová odbočka z trasy stojí za to. Muzeum řemeslné výroby v Nezdicích na Šumavě je hned u silnice do Pohorska. Než se vydáte k loveckému záměcku Žáluží, v jehož blízkém okolí skolí vášnivý lovec Gustav Jáchim z Lamberka medvěda, natočte si vodu ze Zázračné studánky u muzea. Na kraji lesa rozhodně zastavte. Zdejší vyhlídka na Pošumaví patří k nejkrásnějším. Vrstevnicová lesní cesta po CT1144 vás dovede až k silnici vedoucí k hradu Kašperk. Ze Žlíbku k němu dojedeme po CT1140. Půvabný hrad známý z pohádky Anděl páně a nejmíše položený strážní hrad českého království, na jehož nádvoří si můžete často zastřílet z luku, nabízí jedinečnou vyhlídku do krajiny. Zasloužený sjezd je pak odměnou za výstup k hradu. V Albrechticích zajedete ke starému kostelíku jen kousek od pensionu Pod Sedlem. Vyjet na rozhlednu Sedlo ale zvládnou jen ti nejzdatnější. Do Kadešic se pak dá jet po slušné polní cestě, do Žihobce je to už přes Rozsedly jen po silnici. V horkých dnech můžete trasu zakončit na žihobeckém koupališti, v chladnějších pak prohlídkou zámku a zámeckého parku.

V dohledu hradu Rabí (48 km, ze Sušice)

Nejrozsáhlejší hradní zřícenina v Čechách byla kdysi správním sídlem panství, které patřilo od roku 1710 Lamberkům. Hrad, který vždy vévodil zdejší krajině, ale koupili jako pustý, nedlouho poté jej zachvatil požár, po kterém sloužil jako zdroj kamene pro stavbu domů v okolních vsích. Nakonec jej v roce 1920 Lamberkové věnovali za korunu Spolku pro zachování uměleckých, historických a přírodních památek v Horažďovicích, později pak hrad přešel do rukou státu. Rabí patřilo k českým strážním hradům. Silueta hradu je dobře viditelná z rozsáhlého území na protějším břehu řeky Otavy.



Ze sušického nádraží se k hradu vydáme po levém břehu Otavy kolem Čepičné. Zdejší les je chráněn pro množství vápnomilných rostlin. Již za Budčeticemi se nám naskytne doslova pohádkový pohled na Rabí. Samotný hrad si lze prohlédnout s kolem v ruce z nádvoří, k mostu přes Otavu jezdí cyklisté přes podhradí po CT2084. V Žichovicích můžete o prázdninách nahlédnout do nové galerie ve zdejším zámku. Nezapomeňte hlídat čas. Další zastávkou na trase je totiž hospoda U Kopů v Nezamyslicích, kam byste ideálně měli přijet kolem poledne, pokud si chcete vybrat z celé nabídky zdejší vyhlášené české kuchyně. Již při příjezdu je vidět kostel Panny Marie. Vy se ale vypravte ke kapli sv. Erazíma a Karla Boromejského, která je jen pár metrů za ním. Právě toto místo učaroval Karlu Evženovi a Bedřichu z Lamberka tak, že v kapli zbudovali rodovou hrobku. Jejich výzdobu světil vyhlášený řezbářský dílně Jana Rinta. Kostel i kaple jsou přístupné v rámci prohlídky muzea nezamyslických kostelů.



Na kole krajem kněžny Káči Jako pohádka o Popelce zní příběh kněžny prostého původu, která žila na zdejších panstvích. Příběh lásky jediného syna majitele Lamberského panství se šafařovou dcerou, napsal sám život a velice barvitě. V dobách, kdy o osudu lidí rozhodovala šlechta a panovník, záleželo na vrchnosti, zda mladík může svou vyvolenou pojmout za ženu.

Jenže jedinému dědici Lamberského panství císař jakýkoli sňatek zakázal... Zdejší kraj láká k vyjižděním romantiky, kteří hledají tajemná místa opředená legendami. Místa, zasazená do krásné přírody, orámovaná z jedné strany Šumavou z druhé Svatoborskou vrchovinou, kde pod romantickou zříceninou hradu Rabí protéká temně zbarvená voda zlatonosné Otavy. Není divu, že se sem majitel Lamberského panství se svou ženou Bedřiškou přestěhovali. Jan Filip z Lamberka spojil panství Žichovické, rábské, žihobecké a nezamyslické a spolu s panstvím v rakouském Steyru a v Kitzbühelu v Tyrolsku v domínium a svázal jej tzv. fideikomisem. Panství tak nesmělo být rozděleno ani prodáno, ale pouze zděděno. Protože však jeho přímá rodová větev vymřela, přešlo dědictví, včetně statků v Rakousku a v Tyrolsku, na mladší bavorskou větev Lamberků reprezentovanou Karlem Evženem z Lamberka. Přestože mu jeho žena Bedřiška z Lamberka porodila celkem 8 dětí, dospělosti se dožil jen Gustav Jáchim. Jediný dědic Lamberského panství se ale kvůli pokusu o atentát na císaře nesměl oženit. V Žihobcích se zamiloval do dcery šafaře a přestože nebyli sezdáni, choval se ke Kateřině jako ke kněžně - dal jí vzdělání a žil spolu jako manželé. Kateřina mu povila 10 dětí, z nichž 8 se dožilo dospělosti. Teprve po více než 10 letech společného života, dovolil císař Gustavu Jáchimovi z Lamberka pojmout Kateřinu za svou ženu. Svatba se konala ve strašinském kostele v roce 1855. Jejich štěstí ale netrvalo dlouho, neboť Gustav Jáchim roku 1862 zemřel. Kateřinu pak ze žihobeckého zámku vyhnali a tak svůj život dožila u syna v rakouském Kitzbühelu.



Žihobce Nevelká obec nabyla během své historie největšího významu v době, kdy se kníže Karel Evžen z Lamberka se svou chotí Bedřiškou rozhodli na zdejší panství přesídlit ze Salcburku (1710). Žihobecký zámek byl postaven v 17. stol. v renesančním stylu rodem Koců z Dobré. Od roku 1710 je zámek majetkem Lamberků a součástí fideikomisního panství. Po dlouhou dobu nebyl obýván. Teprve ve třicátých letech 19. století, když se tehdejší majitel kníže Karel Evžen z Lamberka rozhodl do Žihobec přestěhovat, zde jeho syn Gustav Jáchim vybudoval rozsáhlý park a zimní zahradu.

Dnes sídlí v zámku základní škola a Muzeum Lamberská stezka. Ve zdejší Infocentru můžete zakoupit i turistickou známku. Zámeckým parkem vede naučná stezka a v jeho horní části najdete jeden z mezních kamenů Lamberského panství a vyhlídkové kamenné lehátko zvané „Lamberkové lože“, které zde nechal zřídit Gustav Jáchim. Od mezního kamene v nejvyšší části parku je krásně vidět na okolní vrcholy Javorník (1065 m), Ždánov (1064 m) a Sedlo (902 m). V obci celou řadu let působil Divadelní spolek Tyl, který byl ustanoven v roce 1901. V roce 1919 obec zakoupila pro herce budovu bývalého zámeckého skleníku, přestavěla ji, a Žihobce se staly jednou z mála vesnic v Čechách, která měla budovu určenou výhradně divadlu. V roce 1978 byla uvedena hra Honorace z Pastoušky, která byla na dlouhou dobu i poslední odehranou hrou spolku. Divadelní tradice byla v roce 2013 obnovena. O významu spolku a divadelní činnosti svědčí i fakt, že obec Žihobce má dnes ve svém znaku symbol divadla - divadelní masku. V obci se nachází dva obchody a hostinec. Za parných letních dnů se můžete zchladit na koupališti, které je součástí sportovního areálu TJ Žihobce s tenisovými dvorci a fotbalovým hřištěm.



Albrechtice Kostel Panny Marie z 2. pol. 12. stol., výhled do vnitrozemí.

Bukovník Kostel z poloviny 13. stol. je zasvěcený sv. Václavu. Sýpka postavená na místě starého hřbitova. Tři železné kříže u sýpky jsou zasazené v oblych kamenech údajně z předkřesťanské éry.

Dražovice Ze starší gotické tvrze zůstala jen část valu, největší renesanční tvrz je nyní přestavěna na rodinný dům.

Frymburk Na návrší u rybníka se nachází pozůstatky malého hradku nebo tvrze. Hrádek byl založen zřejmě koncem 13. stol. Pod ním vznikl dvůr a ves Frymburk. Dochoval se mohutný příkop a val, na vrcholu areálu dnes stojí udržovaná kaple sv. Antonína z 19. stol.

Kalenice Pozdně gotická tvrz (Hvíždalka) se nachází v bývalém anglickém parku. U vchodu do tvrze stojí asi 350 let starý javor horský. U kamenného mústku roste více než 110 let starý liliovník tulipánokvěty. Na domu proti tvrzi jsou pěkné sluneční hodiny. Na návrší před kaplí sv. Františka z r. 1832 stojí morový sloup se sochou sv. Vavřince z r. 1722.

Kašperk Nejvýše položený (886 m n.m.) královský hrad v Čechách. Kašperk byl postaven za vlády Karla IV. (za pouhých 5 let) v letech 1356-61 jako strážní hrad na hranici s Bavorskem. Jen asi půl kilometru od hradu se nachází Pustý hrádek, který je zříceninou předsumutého opevnění hradu Kašperku. I odsud je krásný výhled do okolí.

Mačice Na křižovatce se sochou sv. Jana Nepomuckého najdete kapličku a proti ní zámek či tvrz, který je dnes nepřístupný.



Nezamyslice Kapli svatých Erazima a Karla Boremejského nechal postavit v 1. pol. 17. stol. Jindřich Libštejnský z Kolovrat. Lamberské dali kapli r. 1860 upravit. Blízký kostel P. Marie vznikl již ve třetí čtvrtině 13. stol. V obci naleznete také muzeum kostelů a vyhlášenou hospodu U Kopů.

Nezdicke na Šumavě Malebná obec v severní hřebene vrchů Javorník, Ždánov a Sedlo poprvé zmínovaná r. 1396. Na návrší je kaplička z r. 1898, původně zasvěcená P. Marii, později sv. Antonínu, se zvonem z r. 1728. V obci jsou dvě studánky, té horní u Muzea řemeslné výroby s Infocentrem se říká Zázračná studánka.

Prácheň Nedaleko Horažďovic najdete Prácheň, kopec, kde stával jeden ze strážních hradů. Kromě zříceniny gotického hradu, se zde nachází kostel sv. Klimenta. Přírodní rezervace Prácheň zahrnuje na 27 ha suťového lesa s bohatou hájovou květenou.

Rabí Nejrozsáhlejší hradní zřícenina v Čechách. Největšího rozkvětu zaživalo, když bylo v držení Rýzmburků. Zkázu pustnoucího hradu dokončil požár r. 1720. Lamberské zříceninu v r. 1920 darovali Spolku pro zachování uměleckých, historických a přírodních památek v Horažďovicích za symbolickou korunu. V této době začaly první záchranné práce. Od r. 1978 je Národní kulturní památkou.

Strašín Kostel Narození Panny Marie stojí na krásném vyvýšeném místě zřejmě již od 13. stol. Strašinská jeskyně (přírodní památka) s jezírkem a pozoruhodnými mísovitými a hrncovitými prohlubněmi ve stropě je jediná větší krasová jeskyně v systému sušicko-strakonických vápenců. Vchod je uzavřen mříží, informace o vstupu podá Infocentrum ve Stašíně.

Velké Hydčice Obec při řece Otavě leží nedaleko většího vápencového dolu. V jejím okolí je naučná stezka (pro běžné cyklisty nesjízdna).

Záluží - lovecký zámček Stojí u lesa asi 1 km nad obcí Pohorsko. Mezi Ždánovem a Královským kamenem zastřílel vášnivý lovec Gustav Jáchim z Lamberka za dramatických událostí medvěda. Nedaleko zámku je jedna z nejhezčích vyhlídek na Lamberské panství.

Žichovice Žichovický zámek postaven r. 1603 za Jana Libštejnského z Kolovrat nedaleko tvrze, která tu vznikla ve 2. pol. 16. stol. za Jana Kavky z Ričan. Část zámku, kde je galerie, je od léta 2013 přístupná turistům.





Aktuální a podrobnější informace o jednotlivých trasách, možnostech ubytování a občerstvení získáte na regionálním informačním portálu www.plzenskonakole.cz a v Infocentru na zámku v Žihobcích, tel. +420 724 895 012, www.zihobce.eu



Legenda značek

- kostel
- muzeum
- informační centrum
- občerstvení
- zámek
- ubytování
- cykloservis
- kemp
- lidová architektura
- rozhledna, výhled
- přírod. zajímavost
- pramen, studánka
- jeskyně
- koupání
- turistické značení

Na jižní hranici dřívějšího panství Lamberků se krajina zvedá k Javornickému masivu spojujícímu vrcholy Žavorník, Žďánov a Sedlo. MTB trasy v této oblasti najdete na partnerském portálu www.javornickeokruhy.cz

JAVORNICKÉ OKRUHY



Žihobce - Infocentrum a Muzem Lamberská stezka, tel. 724 895 012

Sušice - Městské informační centrum Sušice, tel. 376 540 214


Rabí - Informační centrum, tel. 737 018 098


Strašín - Infocentrum Strašín, tel. 602 255 458 (Jiřina Novotná)

Horažďovice - Informační centrum Horažďovice, tel. 371 430 634



UBYTOVÁNÍ A OBČERSTVENÍ

Žihobce:



 - Sportareál TJ Žihobce, tj.zihobce@gmail.com, tel. 723 166 303

 - Penzion U zámeckého parku Žihobce, +420 607 729 090, info@penziongalerie-sumava.cz


Albrechtice:

  - Penzion pod Sedlem, Albrechtice u Sušice, penzion@fruxy.cz, tel. 603 574 104


Horažďovice:

  - Hotel Prácheň, Strakonická 152, Horažďovice, info@hotelprachen.cz, tel. 376 383 634


Hoslovice:

 - Ranč U Starýho kance, Hoslovice 10, tel. 607 045 675


Nezdice na Šumavě:



 - Penzion U Potoka, Nezdice na Šumavě 32, Sušice, upotoka@atlas.cz, tel: 777 869 228

Nezamyslice



 - hostinec u Kopů, vyhlášená česká kuchyně

Rabí



 - Rábská hospůdka

  - Hotel Atawa

Soběšice:

  - Hotel Pod Hořicí, Soběšice 166, Sušice, hotel@sobesice.eu, tel: 724 028 664

Žlíbek u Kašperských Hor:

  - penzion Rychta na Račánku, Žlíbek 17, Kašperské Hory, penzion@racanek.cz, tel: 376 582 117



Sportareál TJ Žihobce



Sportareál TJ Žihobce



CYKLOSERVISY

Horažďovice

- Cykloservis Faust, Strakonická 883, tel. 376 513 261, v.faust@tiscali.cz

Sušice

- Cykloservis Petr Čácha, Příkopy 26, tel. 376 526 502, kolacacha@kolacacha.cz

- Cykloservis - Vlastimil Mička, Havlíčkova 93, tel. 603 543 503, cykломicka@gmail.com

- BIKE x SKI, Aleš Hrabý, T.G.M. 179, tel. 603 717 148, ales.hrabý@centrum.cz

Poznejte kraj kněžny Káči s cykloprůvodcem Pokud chcete poznat tento kraj opravdu pořádně s jeho zajímavostmi i historií, zvažte, zda pro vás není lepší objednat si (prodloužený) víkend na kole jako cyklobalíček - tedy ubytování i s převozem zavazadel (od vlaku) a doprovodem zkušeného cykloprůvodce. Více se dozvíte v Infocentru v Žihobcích.

Aktuální a podrobnější informace o jednotlivých trasách, možnostech ubytování a občerstvení získáte na regionálním informačním portálu www.plzenskonakole.cz a v Infocentru na zámku v Žihobcích, tel. +420 724 895 012, www.zihobce.eu



plzenskonakole.cz

DOPORUČENÉ MAPY

Klatovsko, cykloturistická mapa č. 7, 1:75 000, pro Plz. kraj vydal Kletr

Šumava - Železnorudsko, mapa č. 155, 1:60 000, vydal Shocart

Pošumaví - Klatovsko, mapa č. 135, 1:60 000, vydal Shocart



CYKLISTEVITANI.CZ

Certifikát „Cyklisté vítání“ je známkou kvality nabízených služeb pro cyklisty. Označená zařízení garantují mimo jiné bezpečné uložení kola, vybavení pro opravy a mytí kol, praní a sušení oděvů a řadu dalších užitečných služeb. Certifikovaná zařízení jsou označena zelenobilou známkou s usmívajícím se kolem. Úplné informace o službách, včetně aktuálního seznamu certifikovaných zařízení, najdete na www.cyklistevitani.cz.

Vydal: Obec Žihobce, Muzem Lamberská stezka a Infocentrum Žihobce, 342 01 Žihobce 9, +420 724 895 012, www.zihobce.eu

Návrh tras: Radka Žáková



Spolupracoval: Veronika Kočí, Zuzana Jahnová

Foto: Radka Žáková, Jan Kavale,

Jitka Rauchová, Stanislav Rauch

Kartografie: Ramap 2019

Žpracoval: Ramap Plzeň



www.ramap.cz

Spolufinancováno

Plzeňským krajem



PLZEŇSKÝ KRAJ

www.turisturaj.cz